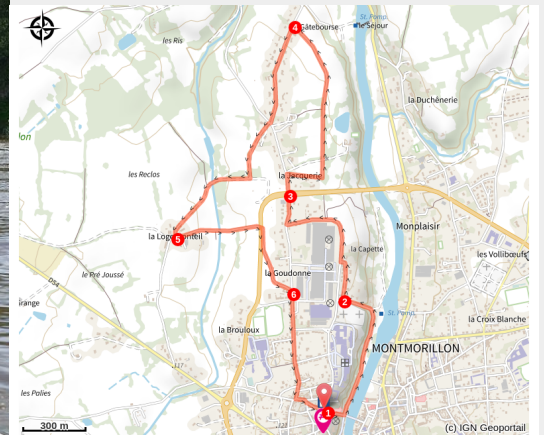


Le Gardour boucle n°12

La Gartempe - MONTMORILLON



(©Momentum Productions Mickaël Planes)



Une balade entre cité médiévale et campagne alentour qui vous fera suivre la Gartempe et sa vallée

Fondée au XIème siècle, la ville de Montmorillon se développe autour de son château féodal et de l'église Notre-Dame. La forteresse est ruinée à la fin du Moyen-Âge, et l'emplacement du donjon correspond sans doute à celui de l'édicule sur lequel une vierge à l'enfant a été érigée. A proximité, l'église Notre-Dame, construite à flanc de falaise domine la ville. Ses parties orientales sont romanes et à l'intérieur, une Vierge fait l'objet d'une dévotion particulière. Dans la crypte, des peintures murales de la fin du XIXème siècle relatent des épisodes de la vie de Sainte-Catherine d'Alexandrie.

La terrasse aménagée au nord de l'église permet d'admirer la rive droite de Montmorillon. Au sud de l'église, c'est l'ancien quartier du Brouard, autrefois occupé par des chanoines, qui abrite de puis l'an 2000 "La Cité de l'écrit et des métiers du livre". Il borde le vieux pont, probablement reconstruit au XVème siècle, supportant autrefois une chapelle et une porte fortifiée. Il ne

Infos pratiques

Pratique : Rando pédestre

Durée : 1 h 30

Longueur : 5.6 km

Dénivelé positif : 71 m

Difficulté : Facile

Type : Boucle

Thèmes : Archéologie et histoire, Architecture

Itinéraire

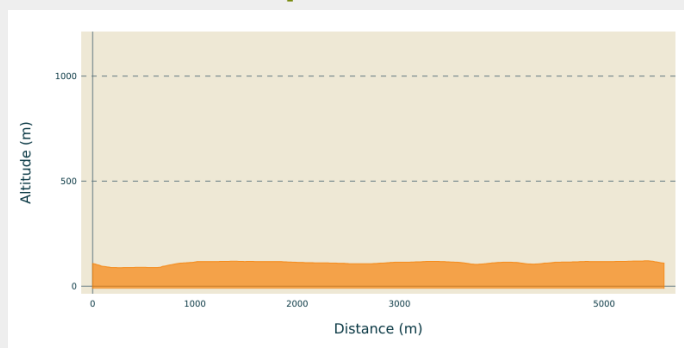
Départ : Eglise Notre-Dame

Arrivée : Eglise Notre-Dame

Balisage : — PR

Communes : 1. MONTMORILLON

Profil altimétrique

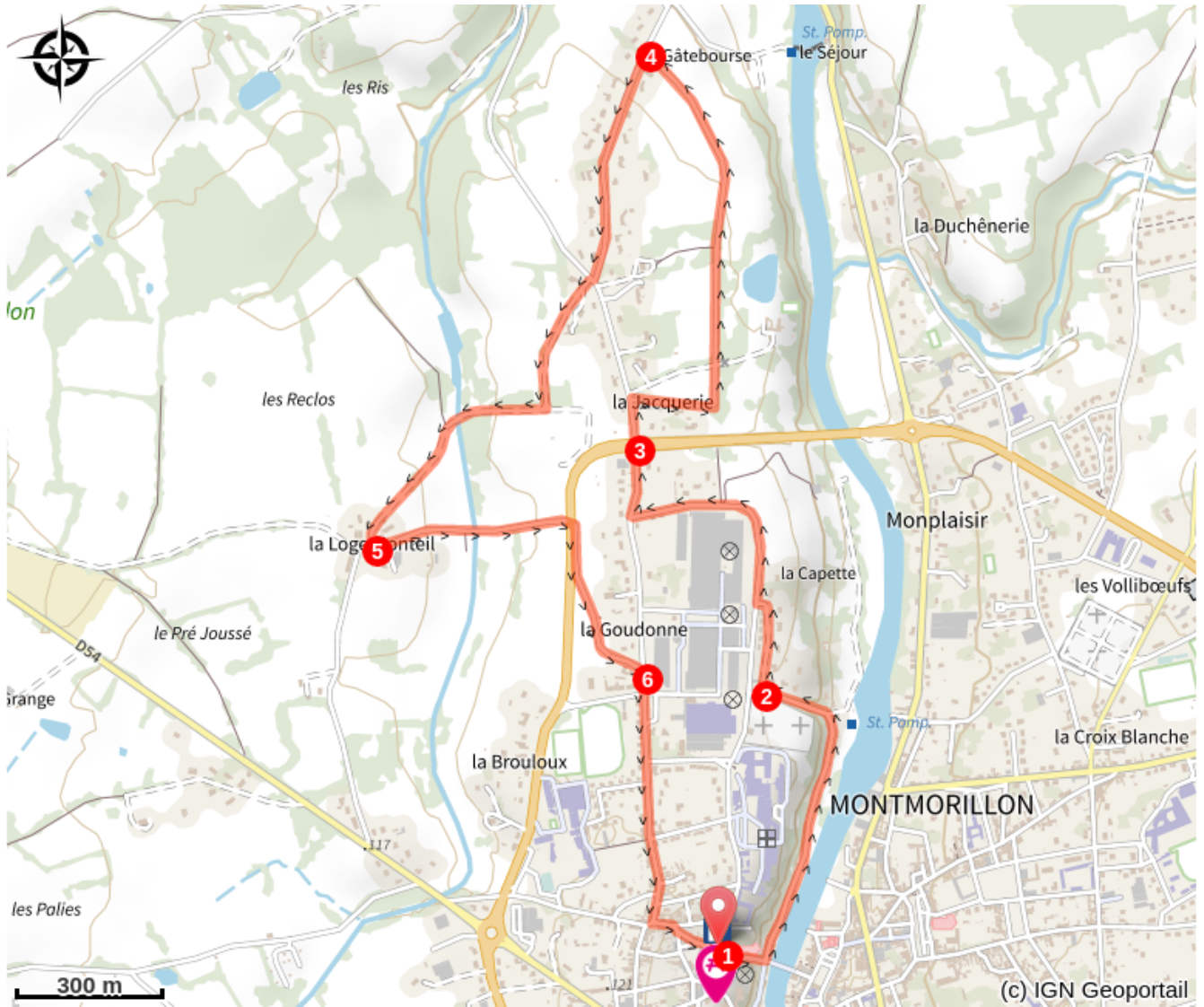


Altitude min 88 m Altitude max 121 m

Suivre la signalétique "Le Gardour n°12"

1. Face à l'église Notre-Dame, prendre à droite la rue Montebello qui descend jusqu'à la Gartempe en suivant les panneaux "Le Gardour boucle 12". Laisser le pont sur votre droite en prenant la rue du Puits Cornet qui longe les jardins en bord de Gartempe, puis remonter jusqu'au cimetière.
2. Tourner à droite chemin de la Capette, puis rue de la Goudonne. Prendre la rue de Concise à droite et traverser l'avenue de l'Europe
3. Après l'avenue, vous vous engagez dans l'allée des Vignes sur la droite, puis le chemin des Côteaux qui longe la vallée.
4. Au chemin des Petits Bois prendre à gauche et le suivre jusqu'à la rue de Concise, que vous traverserez pour prendre le chemin des 3 Cornières.
5. A la Loge Monteil, tourner à gauche pour rejoindre à nouveau l'avenue de l'Europe et prendre le chemin de la Croix Curé.
6. Devant l'usine, vous prendrez la rue de Concise vers la droite jusqu'au centre de la Cité de l'Écrit. Pour rejoindre votre point de départ, prendre la rue Champien puis la rue Bernard Harent.

Sur votre chemin...



Toutes les infos pratiques

Comment venir ?

Transports

Le départ de cette randonnée est accessible en 5 min à pied depuis la gare de Montmorillon sur la ligne Poitiers-Limoges (horaires disponibles sur le site de la SNCF)

Accès routier

Depuis l'avenue de l'Europe, prendre l'avenue de Chauvigny puis la rue du 8 mai 1945. Prendre ensuite à droite rue du Vieux Marché puis à gauche rue Champien. Prendre ensuite la rue Bernard Harent sur la droite, puis la rue Henri Dunant à droite pour arriver place Régine Deforges.

Parking conseillé

Place Régine Deforges